











**Strategie Stadt Adliswil –  
Gesellschaft und Mobilität**





**Quell- und Zielorte erhalten, punktuell  
aufwerten oder neue schaffen**

-  Sport- und Freizeitanlage (z.B. Spielplatz / Fussballplatz)
-  Schule / Kindergarten (inkl. deren Freiflächen)
-  Weiterer (Quartier-)Treffpunkt (z.B. Park, Platz, Café)
-  Alters- und Pflegeeinrichtung (inkl. Treffpunktfunktion)
-  Einkaufsstruktur (z.B. Lebensmittelladen)
-  Kulturort (z.B. Bibliothek, Theater)
-  Familiengarten






**Strassenräume sicher und der Funktion  
entsprechend gestalten**

-  Siedlungsorientierte Hauptverkehrsachsen
-  Ruhige Quartierstrassen
-  Attraktives Fuss- und Velowegnetz

**Zukunftsfähige Verkehrsinfrastruktur  
anbieten**

-  SZU-Haltestelle als attraktiver Ankunftsart stärken
-  Gutes ÖV-Netz sicherstellen
-  Gute ÖV-Anschlüsse sicherstellen
-  Gute Querungsmöglichkeiten sicherstellen (Lage schematisch)

**Informationsinhalte**

-  Bahnhof
-  Seilbahn
-  Bahnlinie
-  Wald
-  Gewässer

Stand: August 2025

**PLANAR**