

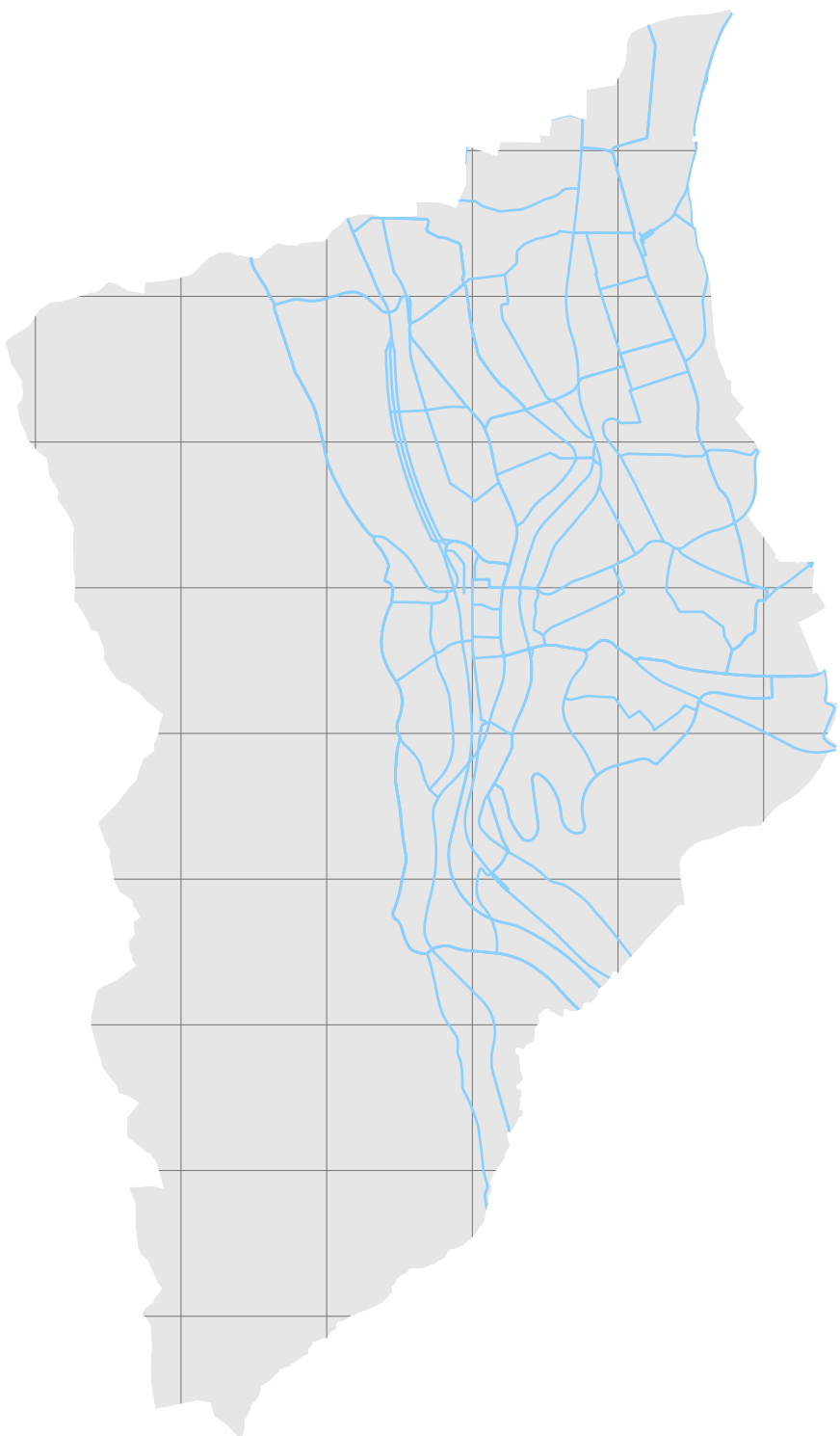
Netzplan Veloverkehr

Fuss- und Veloverkehrskonzept

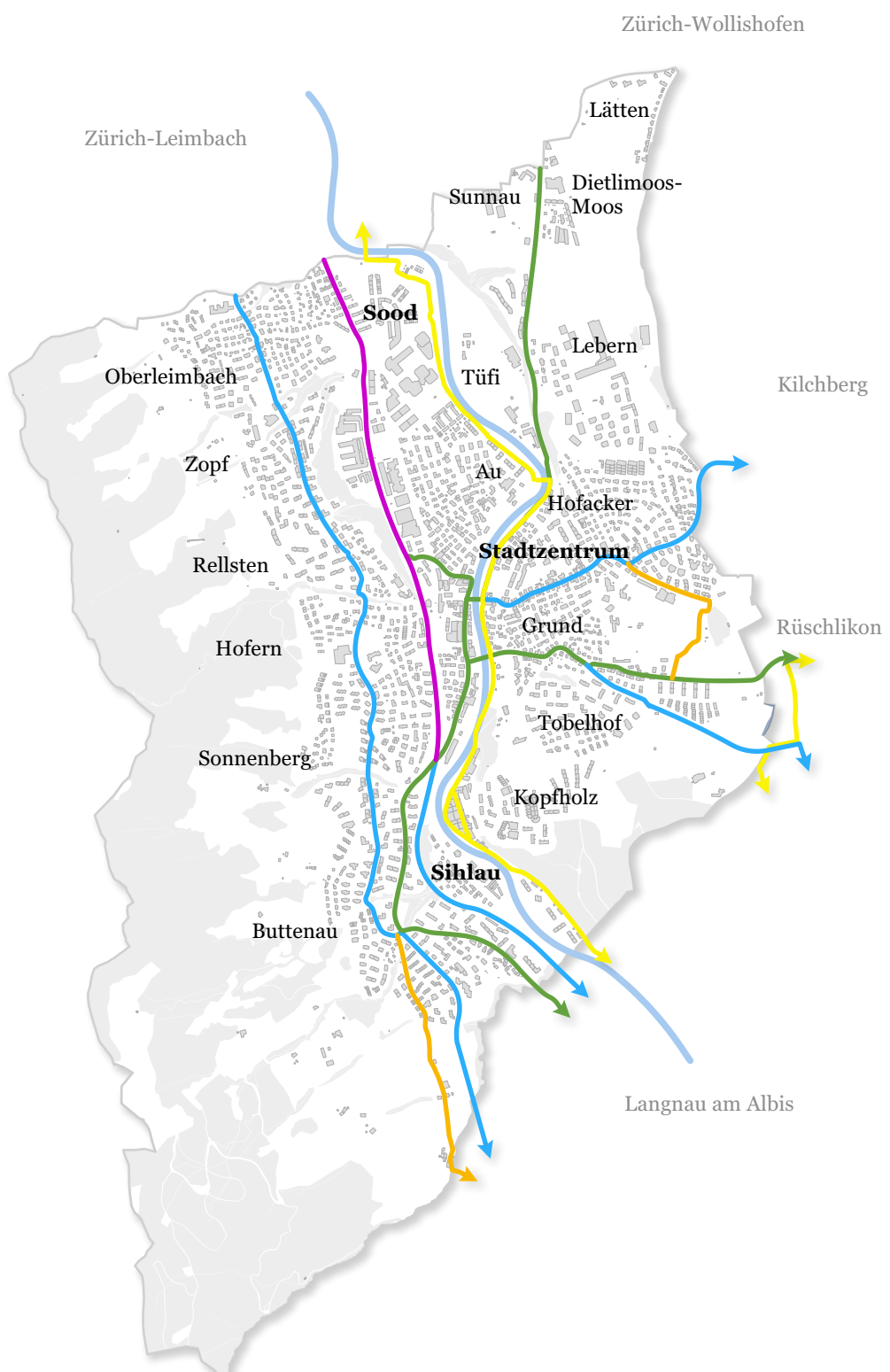
September 2021



Prinzipschema primäres Velonetz, 1:25'000

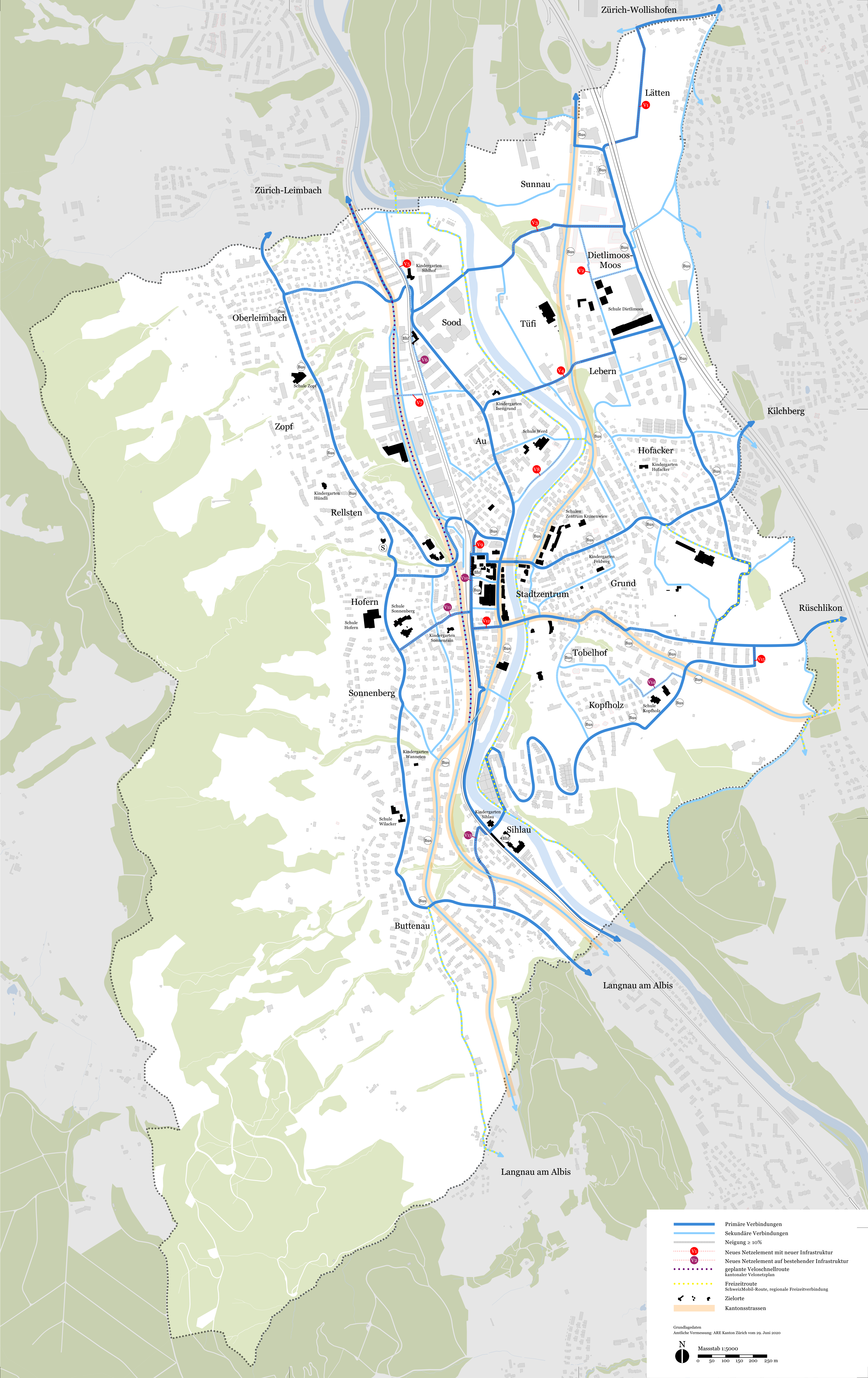


Vergleich Velonetz und Maschenweite des Velonetzes max. 500 m (Anforderungen an die Dichte und den Netzzusammenhang), 1:25'000



Übersicht der übergeordneten Velorouten, 1:25'000

- SchweizMobil
- Signalisierte Routen
- Velonetz Kanton Zürich
- Veloschnellroute (Abschnitt für Pilotprojekt)
 - Hauptverbindung
 - Nebenverbindung
- Regionaler Richtplan Zimmerberg
- zusätzliche regionale Freizeitverbindung



- Primäre Verbindungen
- Sekundäre Verbindungen
- Neigung $\geq 10\%$
- Neues Netzelement mit neuer Infrastruktur
- Neues Netzelement auf bestehender Infrastruktur
- geplante Veloschnellroute
- kantonaler Velonetzplan
- Freizeitroute
- SchweizMobil-Route, regionale Freizeitverbindung
- Zielorte
- Kantonsstrassen

Grundlagedaten
Amtliche Vermessung: ARE Kanton Zürich vom 29. Juni 2020

N

Masstab 1:5000

0 50 100 150 200 250 m